


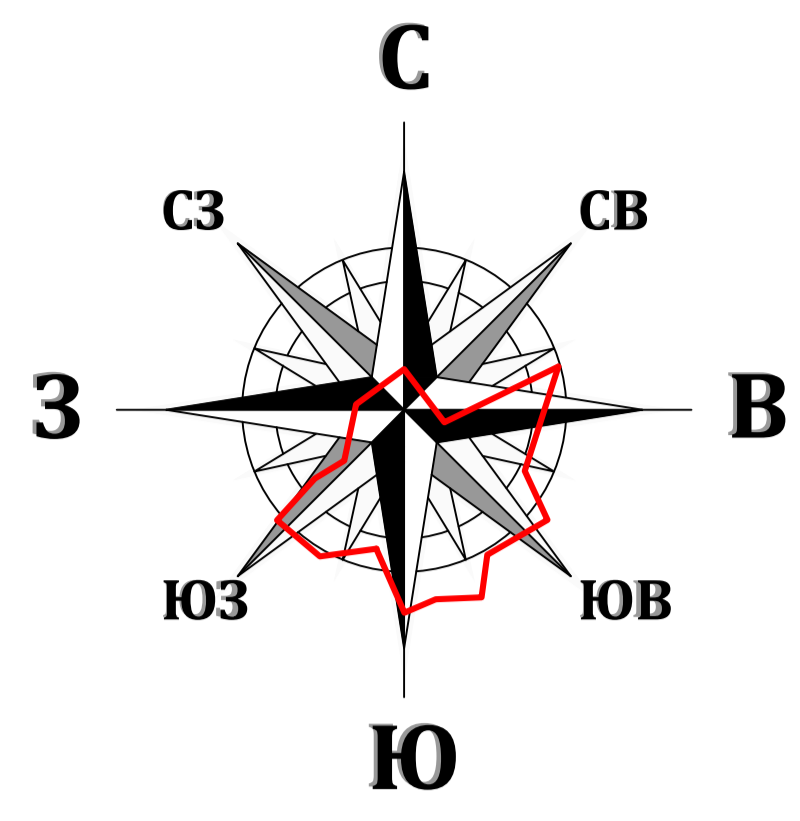


Внесение изменений в Правила землепользования и застройки сельского поселения Дуровский сельсовет Добринского муниципального района Липецкой области Российской Федерации



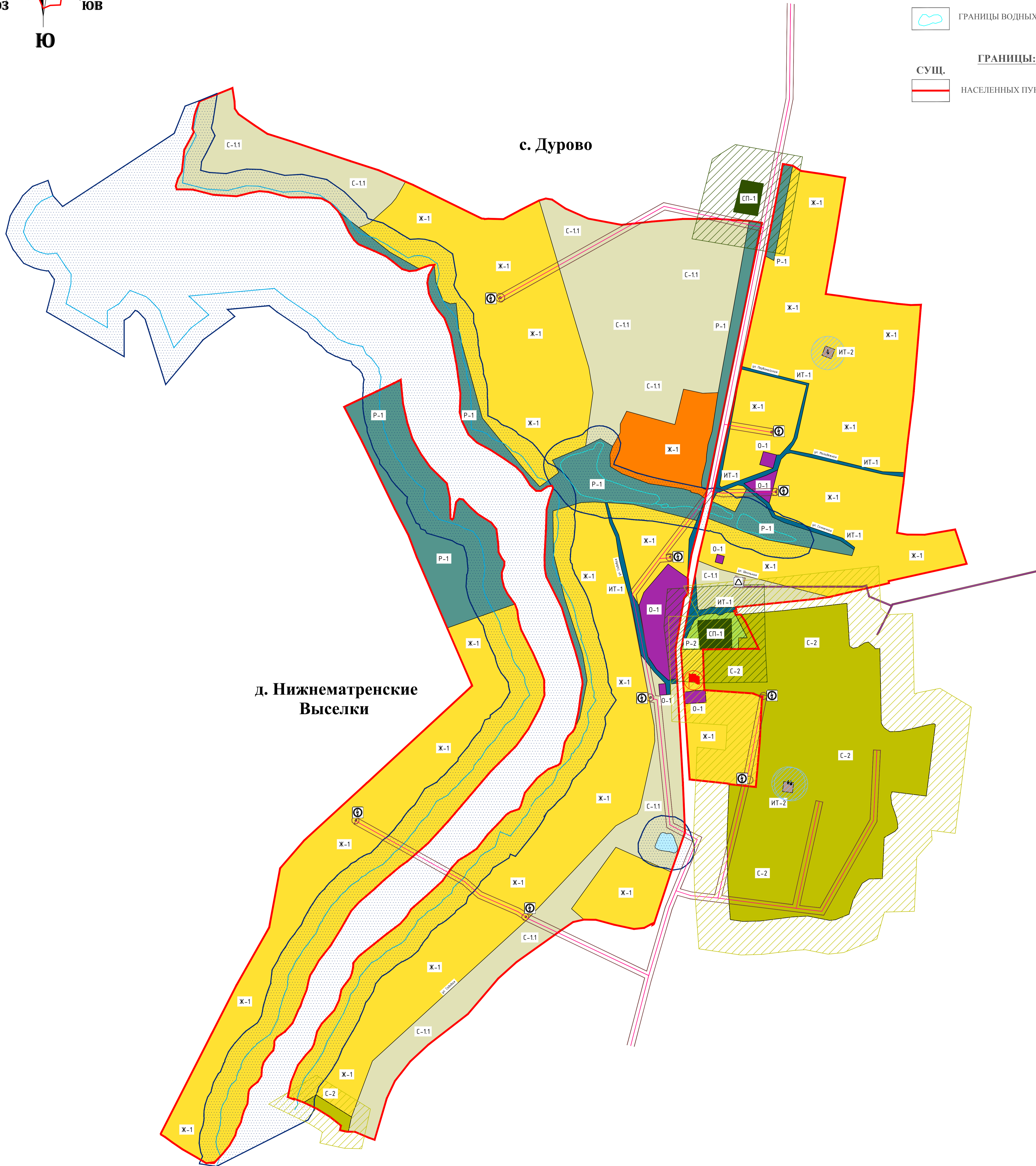
Карта градостроительного зонирования с. Дурово, д. Нижнематренские Выселки

Масштаб 1 : 5 000



УСЛОВНЫЕ ОБОЗНАЧЕНИЯ:

- АДМИНИСТРАТИВНЫЙ ЦЕНТР СЕЛЬСКОГО ПОСЕЛЕНИЯ
- ПРУДЫ
- ГРАНИЦЫ ВОДНЫХ ОБЪЕКТОВ
- ГРАНИЦЫ:**
- СУЩ. НАСЕЛЕННЫХ ПУНКТОВ



- ### ГРАНИЦЫ ЗОН С ОСОБЫМИ УСЛОВИЯМИ ИСПОЛЬЗОВАНИЯ ТЕРРИТОРИИ:
- ОХРАННАЯ ЗОНА ЛЭП ВЛ 10 кВ - 10 М.
 - ОХРАННАЯ ЗОНА ГАЗОПРОВОДА ВЫСОКОГО ДАВЛЕНИЯ - 2 М.
 - ШИРИНА ВОДООХРАННОЙ ЗОНЫ Р. МАТРЕНКА - 100 М., ДРУГИХ ВОДНЫХ ОБЪЕКТОВ - 50 М.
 - ШИРИНА ПРИБРЕЖНОЙ ЗАЩИТНОЙ ПОЛОСЫ Р. МАТРЕНКА, ДРУГИХ ВОДНЫХ ОБЪЕКТОВ - 30-50 М.
 - САНИТАРНО-ЗАЩИТНЫЕ ЗОНЫ ОБЪЕКТОВ СЕЛЬСКОХОЗЯЙСТВЕННОГО ПРОИЗВОДСТВА - 50-100 М.
 - ЗОНА САНИТАРНОЙ ОХРАНЫ ИСТОЧНИКОВ ВОДОСНАБЖЕНИЯ - 50 М.
 - САНИТАРНО-ЗАЩИТНАЯ ЗОНА КЛАДБИЩ - 100 М.

- ### ТЕРРИТОРИАЛЬНЫЕ ЗОНЫ:
- X-1 ЗОНА ЗАСТРОЙКИ ИНДИВИДУАЛЬНЫМИ ЖИЛЬНЫМИ ДОМАМИ
 - X-1 ЗОНА ЗАСТРОЙКИ ИНДИВИДУАЛЬНЫМИ ЖИЛЬНЫМИ ДОМАМИ (ПРОЕКТ)
 - O-1 ЗОНА МНОГОФУНКЦИОНАЛЬНОЙ ОБЩЕСТВЕННО-ДЕЛОВОЙ ЗАСТРОЙКИ
 - C-11 ЗОНА СЕЛЬСКОХОЗЯЙСТВЕННЫХ УГОДИЙ В ГРАНИЦЕ НАСЕЛЕННОГО ПУНКТА
 - C-2 ЗОНА СЕЛЬСКОХОЗЯЙСТВЕННОГО ПРОИЗВОДСТВА И ЕГО ОБЕСПЕЧЕНИЯ
 - P-1 ЗОНА РЕКРЕАЦИОННОГО НАЗНАЧЕНИЯ
 - P-2 ЗОНА ОЗЕЛЕНЕНИЯ СПЕЦИАЛЬНОГО НАЗНАЧЕНИЯ
 - ИТ-1 ЗОНА ТРАНСПОРТНОЙ ИНФРАСТРУКТУРЫ
 - ИТ-2 ЗОНА ИНЖЕНЕРНОЙ ИНФРАСТРУКТУРЫ
 - СП-1 ЗОНА КЛАДБИЩ

- ### ОБЪЕКТЫ ИНЖЕНЕРНОЙ ИНФРАСТРУКТУРЫ:
- #### ОБЪЕКТЫ ЭЛЕКТРОСНАБЖЕНИЯ:
- ЛИНИИ ЭЛЕКТРОПЕРЕДАЧ ВЛ 10 кВ
 - КТП
- #### ОБЪЕКТЫ ГАЗОСНАБЖЕНИЯ:
- ГАЗОПРОВОД ВЫСОКОГО ДАВЛЕНИЯ
 - ГРП
- #### ОБЪЕКТЫ ВОДОСНАБЖЕНИЯ:
- ВОДОЗАБОРНЫЕ СООРУЖЕНИЯ

Примечание: в охранных зонах ЛЭП, газопроводов, санитарно-защитных зонах объектов сельскохозяйственного производства, кладбищ, водозаборов и скважин, водоохранных зонах рек, других водных объектов, новое жилищное строительство - запрещено.

Изменения внесены по постановлению администрации сельского поселения Дуровский сельсовет Добринского муниципального района Липецкой области № 29 от 05.06.2019 года

					02/19				
					Правила землепользования и застройки сельского поселения Дуровский сельсовет Добринского муниципального района Липецкой области				
Изм.	Колуч.	Лист	Мод.	Подпись	Дата	Дуровское сельское поселение	Страница	Лист	Листов
Разработчик	Коростеева	1					П	2	3
Проверил	Тульская								
Г.э.архитектор	Павленко								
Технолог	Уварова								
Нормоконтроль	Тульская								
ГИП	Уварова								
Карта градостроительного зонирования с. Дурово, д. Нижнематренские Выселки							ООО "Земпроект"		