


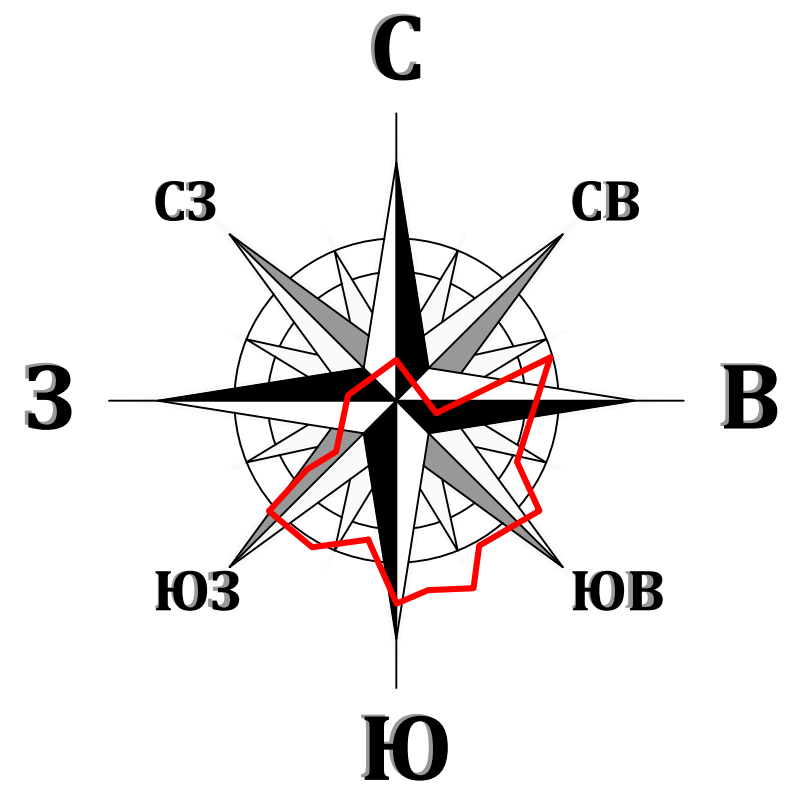


Правила землепользования и застройки сельского поселения Дуровский сельсовет Добринского муниципального района Липецкой области Российской Федерации



Карта градостроительного зонирования с. Дурово, с. Отскочное, д. Востряковка, д. Натальино

Масштаб 1 : 5 000



с. Отскочное

с. Дурово

УСЛОВНЫЕ ОБОЗНАЧЕНИЯ:

- ПРУДЫ
- ГРАНИЦЫ ВОДНЫХ ОБЪЕКТОВ

- СУЩ. ГРАНИЦЫ:**
- НАСЕЛЕННЫХ ПУНКТОВ


ТЕРРИТОРИАЛЬНЫЕ ЗОНЫ:

- Ж-1 ЗОНА ЗАСТРОЙКИ ИНДИВИДУАЛЬНЫМИ ЖИЛЬНЫМИ ДОМАМИ
- Ж-1 ЗОНА ЗАСТРОЙКИ ИНДИВИДУАЛЬНЫМИ ЖИЛЬНЫМИ ДОМАМИ (ПРОЕКТ)
- О-1 ЗОНА МНОГОФУНКЦИОНАЛЬНОЙ ОБЩЕСТВЕННО-ДЕЛОВОЙ ЗАСТРОЙКИ
- С-11 ЗОНА СЕЛЬСКОХОЗЯЙСТВЕННЫХ УГОДИЙ В ГРАНИЦЕ НАСЕЛЕННОГО ПУНКТА
- С-2 ЗОНА СЕЛЬСКОХОЗЯЙСТВЕННОГО ПРОИЗВОДСТВА И ЕГО ОБЕСПЕЧЕНИЯ
- Р-1 ЗОНА РЕКРЕАЦИОННОГО НАЗНАЧЕНИЯ
- Р-2 ЗОНА ОЗЕЛЕНЕНИЯ СПЕЦИАЛЬНОГО НАЗНАЧЕНИЯ
- ИТ-1 ЗОНА ТРАНСПОРТНОЙ ИНФРАСТРУКТУРЫ
- ИТ-2 ЗОНА ИНЖЕНЕРНОЙ ИНФРАСТРУКТУРЫ
- СП-1 ЗОНА КЛАДБИЩ

ОБЪЕКТЫ ИНЖЕНЕРНОЙ ИНФРАСТРУКТУРЫ:

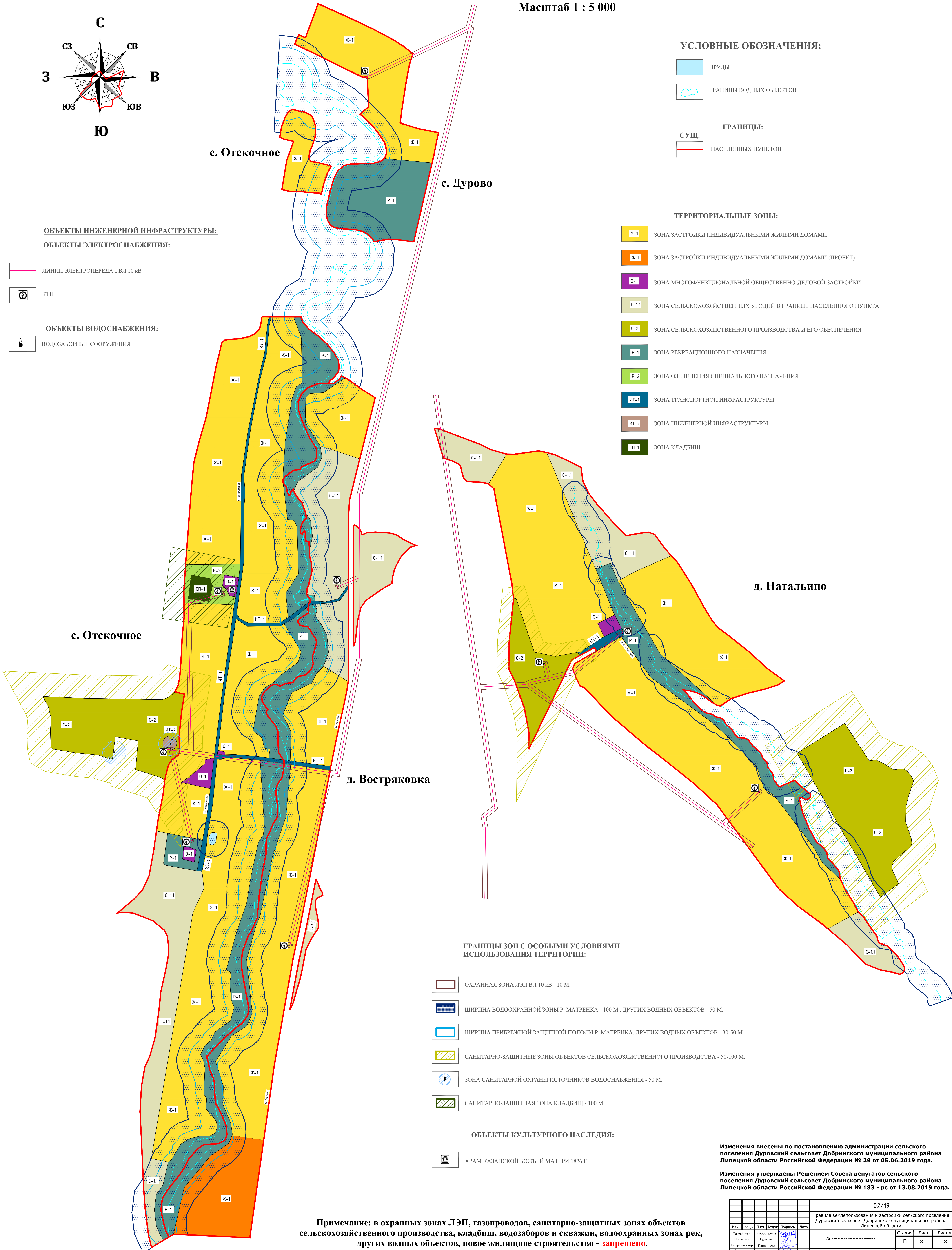
ОБЪЕКТЫ ЭЛЕКТРОСНАБЖЕНИЯ:

ЛИНИИ ЭЛЕКТРОПЕРЕДАЧ ВЛ 10 кВ



ОБЪЕКТЫ ВОДОСНАБЖЕНИЯ:

ВОДОЗАБОРНЫЕ СООРУЖЕНИЯ



д. Натальино

с. Отскочное

д. Востряковка

ГРАНИЦЫ ЗОН С ОСОБЫМИ УСЛОВИЯМИ ИСПОЛЬЗОВАНИЯ ТЕРРИТОРИИ:

- ОХРАННАЯ ЗОНА ЛЭП ВЛ 10 кВ - 10 М.
- ШИРИНА ВОДООХРАННОЙ ЗОНЫ Р. МАТРЕНКА - 100 М., ДРУГИХ ВОДНЫХ ОБЪЕКТОВ - 50 М.
- ШИРИНА ПРИБРЕЖНОЙ ЗАЩИТНОЙ ПОЛОСЫ Р. МАТРЕНКА, ДРУГИХ ВОДНЫХ ОБЪЕКТОВ - 30-50 М.
- САНИТАРНО-ЗАЩИТНЫЕ ЗОНЫ ОБЪЕКТОВ СЕЛЬСКОХОЗЯЙСТВЕННОГО ПРОИЗВОДСТВА - 50-100 М.
- ЗОНА САНИТАРНОЙ ОХРАНЫ ИСТОЧНИКОВ ВОДОСНАБЖЕНИЯ - 50 М.
- САНИТАРНО-ЗАЩИТНАЯ ЗОНА КЛАДБИЩ - 100 М.

ОБЪЕКТЫ КУЛЬТУРНОГО НАСЛЕДИЯ:

- ХРАМ КАЗАНСКОЙ БОЖЬЕЙ МАТЕРИ 1826 Г.

Примечание: в охранных зонах ЛЭП, газопроводов, санитарно-защитных зонах объектов сельскохозяйственного производства, кладбищ, водозаборов и скважин, водоохраных зонах рек, других водных объектов, новое жилищное строительство - запрещено.

Изменения внесены по постановлению администрации сельского поселения Дуровский сельсовет Добринского муниципального района Липецкой области Российской Федерации № 29 от 05.06.2019 года.

Изменения утверждены Решением Совета депутатов сельского поселения Дуровский сельсовет Добринского муниципального района Липецкой области Российской Федерации № 183 - рс от 13.08.2019 года.

					02/19				
					Правила землепользования и застройки сельского поселения Дуровский сельсовет Добринского муниципального района Липецкой области				
Изм.	Колуч.	Лист	Место	Подпись	Дата	Дуровское сельское поселение	Страница	Лист	Листов
Разработчик	Коростеева	1	Место	[Подпись]			П	3	3
Проверил	Тулаева								
Гл. архитектор	Иванова								
Технолог	Уварова								
Нормоконтроль	Тулаева								
ГИИ	Уварова								
Карта градостроительного зонирования с. Дурово, с. Отскочное, д. Востряковка, д. Натальино							ООО "Земпроект"		